

Ente Público: Comisión de Caminos e Infraestructura Hidráulica

CLAVE DEL PROYECTO	OBJETIVO DE DESARROLLO SOSTENIBLE	SUBFUNCIÓN / TIPO DE PROYECTO PROYECTOS / METAS (CONCEPTOS)	UNIDAD DE MEDIDA	METAS				PRESUPUESTO APROBADO (PESOS)	PRESUPUESTO MODIFICADO (PESOS)	PRESUPUESTO DEVENGADO (PESOS)	BENEFICIARIOS									
				PROGRAM. ANUAL	MODIF. ANUAL	ALCANZ. AL PERIODO	% CUMPLIM/ MODIF.				MUNICIPIO	LOCALIDAD	MUJER	HOMBRE	PERSONA					
TRANSPORTE																				
TRANSPORTE POR CARRETERA											1 150 618 472.27	2 201 030 522.45	250 409 422.23							
PROYECTOS DE INVERSIÓN:																				
B001	9.1	CAMINO: FAJA DE ORO - ITURBIDE - EL ÁGUILA, TRAMO: KM. 0+000 - KM. 13+800	kilómetro	7.60	7.60	0.08	1.06	28 028 908.60	28 028 908.60	8 187 998.19	Cacahoatán	Faja De Oro	0	0	0					
B002	9.1	Reconstrucción del Subtramo: km. 6+200 - km. 13+800 (T.A.) RECONSTRUCCIÓN DEL CAMINO: JULIÁN GRAJALES - EL PARRAL. TRAMO: KM. 17+000 - KM. 33+800	kilómetro	16.80	16.80	0.84	5.00	34 351 649.34	34 351 649.34	10 039 633.06	El Parral	Varias	0	0	0					
B003	9.1	Reconstrucción del Tramo: km. 17+000 al km. 33+800 (T.A.) CAMINO: CHICOMUSELO - RIZO DE ORO, TRAMO: KM. 0+000 AL KM. 36+800	kilómetro	11.20	11.20	0.31	2.78	28 794 524.40	28 794 524.40	8 250 146.86	Chicomuselo	Chicomuselo	0	0	0					
B004	9.1	Reconstrucción del Subtramo: km. 11+000 al km. 22+200 (T.A.) REHABILITACIÓN DEL CAMINO: NICOLÁS BRAVO - LA GLORIA, TRAMO: KM. 0+000 - KM. 8+400 (T.A.)	kilómetro	8.40	8.40	0.00	0.00	10 921 851.56	10 921 851.56	0.00	Ixtapangajoya	La Gloria	0	0	0					
B005	9.1	Reconstrucción del Subtramo: km. 8+100 - km. 9+400 REHABILITACIÓN DEL CAMINO: ESTACIÓN PALENQUE - LA LIBERTAD, TRAMO: KM. 0+000 - KM. 37+300, SUBTRAMO: KM. 24+000 - KM 33+000	kilómetro	9.00	9.00	0.00	0.00	54 397 503.50	54 397 503.50	0.00	La Libertad	La Libertad	0	0	0					
B006	9.1	Reconstrucción del subtramo: km. 24+000 - km 33+000 CAMINO: VILLA CORZO - MONTERREY, TRAMO: KM. 0+000 - KM. 19+200	kilómetro	19.20	19.20	0.96	5.00	34 886 168.08	34 886 168.08	10 322 818.91	Villa Corzo	Monterrey	0	0	0					
B008	9.1	Reconstrucción del Tramo km. 0+000 - km. 19+200 (T.A.) CAMINO: TUXTLA CHICO - SECCIÓN MARGARITAS (SANTA ROSA) CACAOHATÁN. TRAMO: KM. 0+000 - KM. 5+800	kilómetro	5.80	5.80	0.16	2.78	31 977 974.09	15 936 220.49	4 637 956.59	Tuxtla Chico	Seccion Margaritas (Santa Rosa)	0	0	0					
B011	9.1	Reconstrucción De Tramo km. 0+000 - km. 5+800 (T.A.) RECONSTRUCCIÓN DEL CAMINO: LA INDEPENDENCIA - LA CONCORDIA. TRAMO: KM. 0+000 - KM. 18+000 (T.A.)	kilómetro	18.00	18.00	0.90	5.00	43 608 139.40	43 608 139.40	12 804 901.15	La Concordia	La Concordia	0	0	0					
B012	9.1	Reconstrucción del Tramo: km. 0+000 - km. 18+000 (T.A.) RECONSTRUCCIÓN DEL CAMINO: CHICOASÉN - TECPATAN - MALPASO. TRAMO: KM. 0+000 - KM. 98+200 (T.A.)	kilómetro	98.20	98.20	0.00	0.00	26 932 046.46	0.00	0.00	Tecpatán	Tecpatan	0	0	0					
B013	9.1	Reconstrucción del Tramo: km. 0+000 al km. 98+200 En (T.A.) REHABILITACIÓN DEL CAMINO: E.C. KM. 161.3 (PUEBLO NUEVO - RINCON CHAMULA) - SAN FELIPE, TRAMO: KM. 0+000 - KM. 5+600 (T.A.)	kilómetro	5.60	5.60	0.00	0.00	13 954 079.62	13 954 079.62	0.00	Rincón Chamula San Pedro	Rincon Chamula San Pedro	0	0	0					
B014	9.1	Reconstrucción del Tramo: Km. 0+000 - Km. 5+600 (T.A.) REHABILITACIÓN DEL CAMINO RURAL: E.C. (ÁNGEL ALBINO CORZO - FINCA PRUSIA) - PIEDRA BLANCA - MONTERREY, TRAMO: KM. 0+000 - KM. 11+000 (T.A.)	kilómetro	11.00	11.00	0.00	0.00	17 987 716.51	17 987 716.51	0.00	La Concordia	Monterrey	0	0	0					
B016	9.1	Reconstrucción del Tramo: km. 0+000 al km. 11+000 (T.A.) CAMINO RURAL: RÍA. RINCONCITO - ENTRONQUE SAN JUAN EL ALTO GIL PÉREZ. TRAMO: KM. 0+000 - KM. 11+200	kilómetro	11.20	11.20	0.00	0.00	37 647 009.66	37 647 009.66	0.00	Juárez	Varias	0	0	0					
B017	9.1	Mantenimiento del Tramo km. 0+000 - km. 11+200 (T.A.) CAMINO RURAL: GALEANA 1A. - PALESTINA, TRAMO: KM. 0+000 - KM. 3+800	kilómetro	3.80	3.80	0.00	0.00	20 271 466.74	20 271 466.74	0.00	Juárez	Palestina	0	0	0					
B018	9.1	Mantenimiento del Tramo km. 0+000 - km. 3+800 (T.A.) REHABILITACIÓN DEL CAMINO: YAJALÓN - LÁZARO CÁRDENAS, TRAMO: KM. 0+000 - KM. 6+500 (T.A.)	kilómetro	6.50	6.50	0.00	0.00	11 259 656.60	11 259 656.60	0.00	Yajalón	Lázaro Cardenas	0	0	0					
B019	9.1	Reconstrucción del tramo: km. 0+000 - km. 6+500 (T.A.) REHABILITACIÓN DEL CAMINO: E.C. (PUEBLO NUEVO - JITOTOL) ARROYO GRANDE - EJIDO SONORA, TRAMO: KM. 0+000 - KM. 7+560. SUBTRAMO: KM. 5+000 - KM. 6+500	kilómetro	1.50	1.50	0.00	0.00	9 888 157.06	9 888 157.06	0.00	Pueblo Nuevo Solistahuacán	Sonora	0	0	0					
B020	9.1	Modernización del subtramo: km. 5+000 - km. 6+500 RECONSTRUCCIÓN DEL CAMINO: E.C. (ICALUMTIC - ALDAMA); TRAMO: KM. 0+000 AL KM. 7+080; SUBTRAMO: KM. 4+500 AL KM. 6+200	kilómetro	1.50	1.50	0.00	0.00	0.00	4 068 965.52	1 200 000.00	Aldama	Yolonhuitz	3 773	3 773	7 546					
B021	9.1	Reconstrucción del subtramo: km. 4+500 al km. 6+200 (t.a.) RECONSTRUCCIÓN DEL CAMINO: SIMOJOVEL - LA PIMIENTA, TRAMO: KM. 0+000 - KM. 8+800, SUBTRAMO: KM. 0+000 - KM. 8+160 (T.A.)	kilómetro	8.16	8.16	0.90	11.00	16 164 568.57	16 164 568.57	4 618 054.70	Simojovel	La Pimienta	0	0	0					
B022	9.1	Reconstrucción del Subtramo km 0+000 - km 8+160 (t.a.) REHABILITACIÓN DEL CAMINO: SAN NICOLÁS - MONTECRISTO DE GUERRERO. TRAMO: KM. 0+000 - KM. 8+160 (T.A.)	kilómetro	8.16	8.16	0.00	0.00	13 766 398.16	13 766 398.16	0.00	Montecristo de Guerrero	San Nicolas Plan De Avullá	0	0	0					
B023	9.1	Reconstrucción del Subtramo: km. 18+000 - km. 19+000 RECONSTRUCCIÓN DEL CAMINO: E.C. (CHENALHO - PANTELHO) BODEGA DEL CAFE MAYA WINIC - QUESHTIC CENTRO; TRAMOS: KM. 0+000 - KM. 1+330 Y KM. 0+000 - KM. 0+081.62 (RAMAL A POBLADO QUESHTIC)	kilómetro	0.35	0.35	0.07	19.00	0.00	4 577 586.21	1 350 000.00	Chenalhó	Varias	0	0	0					
B024	9.1	Reconstrucción de los tramos: km. 0+000 - km. 1+330 y km. 0+000 - km. 0+081.62 (Ramal a Poblado Queshtic) RECONSTRUCCIÓN DEL CAMINO: COPAINALA - COAPILLA - OCOTEPEC; TRAMO: KM. 0+000 AL KM. 43+100 (T.A.)	kilómetro	4.07	4.07	0.37	9.00	0.00	30 517 241.38	8 961 373.25	Ocotepec	Varias	0	0	0					
B025	9.1	Reconstrucción del tramo: km. 0+000 al km. 43+100 (T.A.) REHABILITACIÓN DEL CAMINO RURAL: IXHUATÁN - SAN MIGUEL; TRAMO: KM. 0+000 - KM. 16+000 (T.A.)	Kilómetro (t.a)	16.00	16.00	0.00	0.00	9 911 722.51	9 911 722.51	0.00	Ixhuatán	San Miguel	0	0	0					
B026	9.1	Reconstrucción del Tramo: km. 0+000 - km. 16+000 (T.A.) RECONSTRUCCIÓN DEL CAMINO: SAN CRISTOBAL - TENEJAPA - CANCUC, TRAMO: KM. 0+000 - KM. 54+500; RECONSTRUCCION DEL SUBTRAMO: KM. 26+000 AL KM. 54+500 (T.A.)	kilómetro	4.13	4.13	0.02	0.50	0.00	25 120 768.38	7 408 497.79	San Juan Cancuc	Varias	0	0	0					
		Reconstrucción del subtramo: km. 26+000 al km. 54+500 (T.A.)	kilómetro	4.13	4.13	0.02	0.50													

Ente Público: Comisión de Caminos e Infraestructura Hidráulica

CLAVE DEL PROYECTO	OBJETIVO DE DESARROLLO SOSTENIBLE	SUBFUNCIÓN / TIPO DE PROYECTO PROYECTOS / METAS (CONCEPTOS)	UNIDAD DE MEDIDA	METAS				PRESUPUESTO APROBADO (PESOS)	PRESUPUESTO MODIFICADO (PESOS)	PRESUPUESTO DEVENGADO (PESOS)	BENEFICIARIOS				
				PROGRAM. ANUAL	MODIF. ANUAL	ALCANZ. AL PERIODO	% CUMPLIM/ MODIF.				MUNICIPIO	LOCALIDAD	MUJER	HOMBRE	PERSONA
B027	9.1	RECONSTRUCCIÓN DEL CAMINO: EL CONTENIDO - SIBACA - GUAQUITEPEC - SAN JUAN CANCUC, TRAMO: KM. 0+000 - KM. 28+713.50; SUBTRAMO: KM. 0+000 AL KM. 15+050 (T.A.) Reconstrucción del subtramo: km. 0+000 al km. 15+050 (T.A.)	kilómetro	0.50	0.50	0.03	5.00	0.00	11 399 254.21	3 361 813.95	Ocosingo	Varias	0	0	0
B028	9.1	RECONSTRUCCIÓN DEL CAMINO: SAN JUAN CANCUC - GUAQUITEPEC - SITALA, TRAMO: KM. 0+000 - KM. 32+000; SUBTRAMO: KM. 0+000 AL KM. 13+500 (T.A.) Reconstrucción subtramo: km. 0+000 al km. 13+500 (T.A.)	kilómetro	0.80	0.80	0.06	7.00	0.00	10 434 538.19	3 077 304.48	San Juan Cancuc	Varias	0	0	0
B029	9.1	RECONSTRUCCIÓN DEL CAMINO: CHILIL - CHANAL, TRAMO: KM. 0+000 - KM. 29+800 (T.A.) Reconstrucción del subtramo: km. 0+000 al km. 29+800 (T.A.)	kilómetro	1.00	1.00	0.25	25.00	0.00	13 767 766.39	4 049 777.05	Chanal	Chanal	0	0	0
B030	9.1	RECONSTRUCCIÓN DEL CAMINO: PICHUCALCO - JUAREZ - REFORMA - BOCA DE LIMON, TRAMO: KM. 0+000 - KM. 57+100; SUBTRAMO: KM. 17+000 AL KM. 22+000 (T.A.) Reconstrucción del subtramo: km. 17+000 al km. 22+000 (T.A.)	kilómetro	1.80	1.80	0.04	2.00	0.00	18 602 990.73	5 486 305.74	Juárez	Varias	0	0	0
B031	9.1	RECONSTRUCCIÓN DEL CAMINO: E.C. (TECPATÁN MALPASO) - FRANCISCO LEÓN (VIEJO CARMEN); TRAMO: DEL KM. 0+000 AL KM. 33+800; SUBTRAMO: KM. 13+000 - KM. 33+800 (T.A.) Reconstrucción del subtramo: km. 13+000 - km. 33+800 (T.A.)	kilómetro	2.72	2.72	0.00	0.00	0.00	30 000 000.00	8 777 687.49	Francisco León	Riviera el Viejo Carmen	0	0	0
B032	9.1	RECONSTRUCCIÓN DEL CAMINO: OCOZOCOAUTLA - APIC PAC, TRAMO: KM. 0+000 - KM. 51+520; SUBTRAMO: KM. 0+000 - KM. 13+000 (T.A.) Reconstrucción del subtramo: km. 0+000 - km. 13+000 (T.A.)	kilómetro	2.32	2.32	0.81	35.00	0.00	19 909 796.33	5 871 702.65	Ocozocoautla de Espinosa	Ocozocoautla de Espinosa	0	0	0
B033	9.1	PROGRAMA DE SUPERVISIÓN, SEGUIMIENTO, ESTUDIOS Y EVALUACIÓN DE OBRAS DE INFRAESTRUCTURA CARRETERA Programa de supervisión, seguimiento, estudios y evaluación de obras de	Obra	41.00	41.00	0.00	0.00	5 568 521.00	5 568 521.00	0.00	Cobertura Estatal	Cobertura Estatal	0	0	0
B034	9.1	RECONSTRUCCIÓN DEL CAMINO: CHESPAL NUEVO - PAVENCUL, TRAMO: KM. 0+000 AL KM. 27+360; SUBTRAMO: KM. 0+000 - KM. 20+000 (T.A.) Reconstrucción del subtramo: km. 0+000 - km. 20+000 (T.A.)	kilómetro	1.50	1.50	0.00	0.00	0.00	29 347 680.93	8 655 078.78	Tapachula	Nuevo Chespal	0	0	0
B035	9.1	RECONSTRUCCIÓN DEL CAMINO: SAN CRISTOBAL - POZO COLORADO - LAGUNA GRANDE - SAN LUCAS - CHIAPILLA, TRAMO: KM. 0+000 - KM. 37+100; SUBTRAMO: KM. 20+000 - KM. 37+100 (T.A.) Reconstrucción del subtramo: km. 20+000 - km. 37+100 (T.A.)	kilómetro	2.52	2.52	0.10	4.05	0.00	19 893 898.36	5 867 014.09	Chiapilla	Chiapilla	0	0	0
B036	9.1	RECONSTRUCCIÓN DE PUENTE VEHICULAR DE 30.00 M.L. UBICADO EN EL KM. 22+000, DEL CAMINO: E.C. SANTA TERESA - SAN MANUEL Reconstrucción de Puente Vehicular de 30.00 M.L.	Metro Lineal	30.00	30.00	0.00	0.00	0.00	21 362 068.97	6 300 000.00	Juárez	Santa Teresa 1ra Sección	0	0	0
B037	9.1	RECONSTRUCCIÓN DE PUENTE VEHICULAR DE 40.00 M.L. UBICADO EN EL KM. 5+800, DEL CAMINO: SAN LORENZO - COPANO SEGUNDA SECCIÓN - CRUCERO CHIPILÍN - NUEVO PEÑITAS Reconstrucción de Puente Vehicular de 40.00 M.L.	Metro Lineal	40.00	40.00	0.00	0.00	0.00	20 344 827.59	6 000 000.00	Ostuacán	San Lorenzo	0	0	0
B038	9.1	RECONSTRUCCIÓN DE PUENTE VEHICULAR DE 20.00 M.L. UBICADO EN EL KM. 1+900, DEL CAMINO: E.C. (OCOZOCOAUTLA - DOMINGO CHANONA) - LA GLORIA - EL OCOTE Reconstrucción de Puente Vehicular de 20.00 M.L.	Metro Lineal	20.00	20.00	2.43	12.15	0.00	12 206 896.55	3 600 000.00	Ocozocoautla de Espinosa	La Gloria	0	0	0
B039	9.1	RECONSTRUCCIÓN DE PUENTE "SAN MARTÍN" DE 25.00 M.L., UBICADO EN EL KM. 0+300, DEL CAMINO: A CANTÓN SAN MARTÍN Reconstrucción de Puente "San Martín" de 25.00 M.L.	Metro Lineal	25.00	25.00	0.00	0.00	0.00	12 715 517.24	3 750 000.00	Villa Comaltilán	San Martín	0	0	0
B040	9.1	RECONSTRUCCIÓN DE PUENTE "EL CHORRO" SOBRE EL RIO EL CHARRO DE 20.00 M.L., UBICADO EN EL KM. 1+300, DEL CAMINO: CANTÓN CUYAMIAPA - EJIDO NUEVA VICTORIA Reconstrucción de Puente "El Chorro" sobre el Río El Charro de 20.00 M.L.	Metro Lineal	20.00	20.00	0.32	1.60	0.00	10 172 413.79	3 000 000.00	Huehuetán	Cuyamiapa	0	0	0
B041	9.1	RECONSTRUCCIÓN DE PUENTE VEHICULAR SHOCTIC DE 22.00 M.L. UBICADO EN EL KM. 0+210, DEL CAMINO: PETALCINGO - SABANILLA Reconstrucción de Puente Vehicular Shoctic de 22.00 M.L.	Metro Lineal	22.00	22.00	0.88	4.00	0.00	16 275 862.07	4 800 000.00	Tila	Shoctic	0	0	0
B042	9.1	RECONSTRUCCIÓN DE PUENTE VEHICULAR DE 20.00 M.L., UBICADO EN EL KM. 0+500, DEL CAMINO: E.C. (TECPATÁN - MEZCALAPA) - FLORES MAGÓN Reconstrucción de Puente de 20.00 M.L.	Metro Lineal	20.00	20.00	0.00	0.00	0.00	11 189 655.17	3 300 000.00	Tecpatán	Ricardo Flores Magón	0	0	0
B043	9.1	RECONSTRUCCIÓN DE PUENTE VEHICULAR DE 30.00 M.L. UBICADO EN EL KM. 0+100, DEL CAMINO: JOL SACUM - LA BRETAÑA - PAMALVIL Reconstrucción de Puente Vehicular de 30.00 M.L.	Metro Lineal	30.00	30.00	0.74	2.46	0.00	15 258 620.69	4 500 000.00	Chilón	Jol Sacún	0	0	0
B044	9.1	RECONSTRUCCIÓN DE PUENTE VEHICULAR ESQUIPULAS DE 90.00 M.L. UBICADO EN EL KM. 1+000 DEL CAMINO: SUNUAPA - RANCHERIA ESQUIPULAS Reconstrucción de Puente Vehicular Esquipulas de 90.00 m.l.	Metro Lineal	90.00	90.00	0.00	0.00	0.00	45 267 241.38	13 350 000.00	Sunuapa	Esquipulas	0	0	0
B045	9.1	RECONSTRUCCIÓN DE PUENTE VEHICULAR CAMOAPA DE 40.00 M.L. UBICADO EN EL KM. 9+200 DEL CAMINO: ESPEJO - SUNUAPA Reconstrucción del puente vehicular Camaopa de 40.00 m.m.	Metro Lineal	40.00	40.00	0.00	0.00	0.00	22 938 793.10	6 765 000.00	Pichucalco	Camoapa 2da. Sección (El Corozo)	0	0	0
B046	9.1	RECONSTRUCCIÓN DE PUENTE VEHICULAR DE 50.00 M.L. UBICADO EN EL KM. 1+000 DEL CAMINO RURAL: TECTUAPAN - VIEJO NICAPA Reconstrucción de Puente Vehicular de 50.00 m.m.l.	Metro Lineal	50.00	50.00	0.00	0.00	0.00	25 431 034.48	7 500 000.00	Pichucalco	Viejo Nicapa	0	0	0
B047	9.1	RECONSTRUCCIÓN DE PUENTE VEHICULAR EL ZAPOTE DE 40.00 M.L. UBICADO EN EL KM. 0+750 DEL CAMINO: E.C. (PICHUCALCO TECTUAPAN) - EL ZAPOTE Reconstrucción de puente vehicular El Zapote de 40.00 m.l.	Metro Lineal	40.00	40.00	0.00	0.00	0.00	20 141 379.31	5 940 000.00	Pichucalco	El Zapote	0	0	0

Ente Público: Comisión de Caminos e Infraestructura Hidráulica

CLAVE DEL PROYECTO	OBJETIVO DE DESARROLLO SOSTENIBLE	SUBFUNCIÓN / TIPO DE PROYECTO PROYECTOS / METAS (CONCEPTOS)	UNIDAD DE MEDIDA	METAS				PRESUPUESTO APROBADO (PESOS)	PRESUPUESTO MODIFICADO (PESOS)	PRESUPUESTO DEVENGADO (PESOS)	BENEFICIARIOS				
				PROGRAM. ANUAL	MODIF. ANUAL	ALCANZ. AL PERIODO	% CUMPLIM. MODIF.				MUNICIPIO	LOCALIDAD	MUJER	HOMBRE	PERSONA
B048	9.1	RECONSTRUCCIÓN DE PUENTE VEHICULAR SAN MARCOS DE 30.00 M.L. UBICADO EN EL KM. 2+000 DEL CAMINO: E.C. (ESPEJO SUNUAPA) - CAMOAPITA 2DA SECCIÓN CENTRO	Metro Lineal	30.00		0.00	0.00	0.00	15 258 620.69	4 500 000.00	Pichucalco	Camoapita 2da. Sección A. Centro	0	0	0
B049	9.1	RECONSTRUCCIÓN DEL PUENTE "LAS MORENAS" SOBRE EL RIO MAXIXAPA DE 30.00 M.L., UBICADO EN EL KM. 4+000, DEL CAMINO: EJIDO EFRAIN A. GUTIERREZ - CANTON LAS MORENAS	Metro Lineal	30.00	30.00	0.00	0.00	0.00	15 258 620.69	4 500 000.00	Huixtla	Efrain A. Gutierrez	0	0	0
B050	9.1	RECONSTRUCCIÓN DE PUENTE VEHICULAR DE 35.00 M.L. UBICADO EN EL KM. 1+000, DEL CAMINO: E.C. (REFORMA - ALDAMA) - CRISTO REY - SAN JOSE LIMONCITO	Metro Lineal	35.00	35.00	0.00	0.00	0.00	24 413 793.10	7 200 000.00	Reforma	Cristo Rey	0	0	0
B051	9.1	RECONSTRUCCIÓN DE PUENTE VEHICULAR DE 35.00 m.l. CAMINO: E.C. (FCO. I. MADERO - ESPERANZA DE LOS POBRES) - NVO. VICENTE GUERRERO - JUAN SABINES, TRAMO: KM. 0+000 - KM. 0+566.30	kilómetro	0.56	0.56	0.00	0.00	0.00	8 183 649.34	0.00	Tecpatán	Nuevo Vicente Guerrero	0	0	0
B052	9.1	RECONSTRUCCIÓN del tramo. 0+000 - km. 0+566.30 CAMINO: E.C. (TECPATÁN - FCO. I. MADERO) - EL PORVENIR, TRAMO: KM. 0+000 - KM. 1+043	kilómetro	1.04	1.04	0.00	0.00	0.00	8 784 449.18	0.00	Tecpatán	El Porvenir	0	0	0
B053	9.1	RECONSTRUCCIÓN del tramo. 0+000 - km. 1+043 CAMINO: EL PARRAL - REVOLUCIÓN MEXICANA - LA INDEPENDENCIA, TRAMO: KM. 33+800 - KM. 94+800	kilómetro	61.00	61.00	0.00	0.00	0.00	75 203 389.83	0.00	La Concordia	Independencia	0	0	0
B054	9.1	Reconstrucción del Tramo: km. 33+800 - km. 94+800 (t.a) RECONSTRUCCIÓN DE PUENTE VEHICULAR DE 167.72 M.L. UBICADO EN EL KM. 2+400 DEL CAMINO RURAL: NUEVO JUAN DEL GRUJALVA - SAYULA	Metro Lineal	1.00	1.00	0.00	0.00	0.00	91 000 000.00	0.00	Ostuacán	Nuevo Sayula	0	0	0
B001	9.1	RECONSTRUCCIÓN DE PUENTE VEHICULAR DE 167.72 M.L. CONSTRUCCIÓN DEL CAMINO: E.C. (ICALUMTIC - ALDAMA), TRAMO: KM. 0+000 - KM. 7+120. SUBTRAMO: KM. 6+200 KM. 7+120	kilómetro	0.92	0.92	0.00	0.00	14 223 027.36	14 223 027.36	0.00	Aldama	Yolonhuitz	0	0	0
B002	9.1	Modernización del Subtramo: km. 6+200 - km. 7+120 CONSTRUCCIÓN DEL CAMINO: E.C. (AGUSTÍN RUBIO - IGNACIO ZARAGOZA) - CERRO LAS CAMPANAS - VILLAFLORES - SAN LORENZO - REFORMA Y PLANADA, TRAMO: KM. 0+000 - KM. 27+000; SUBTRAMO: KM. 17+600 - KM. 19+000	kilómetro	1.40	1.40	0.00	0.00	21 227 793.29	21 227 793.29	0.00	Amatán	Amatan	0	0	0
B003	9.1	Modernización del Subtramo: km. 17+600 - km. 19+000 CONSTRUCCIÓN DEL CAMINO: JALTENANGO - QUERETARO, TRAMO: KM. 0+000 - KM. 6+000. SUBTRAMO KM. 1+700 - KM. 2+700	kilómetro	1.00	1.00	0.00	0.00	10 118 750.73	10 118 750.73	0.00	Ángel Albino Corzo	Querétaro	0	0	0
B005	9.1	Modernización del Subtramo: km. 1+700 - km. 2+700 CONSTRUCCIÓN DEL CAMINO: E.C. (BOCHIL - LUIS ESPINOSA) - GARRIDO CANAVAL (CHAVARRIA), TRAMO: KM. 0+000 - KM. 11+000. SUBTRAMO: KM. 7+000 - KM. 8+000	kilómetro	1.00	1.00	0.00	0.00	15 082 397.82	15 082 397.82	0.00	Bochil	Garrido Canaval	0	0	0
B006	9.1	Construcción del Subtramo: km. 7+000 - km. 8+000 CONSTRUCCIÓN DEL CAMINO: E.C. (CHALCHIHUITAN - TZACUCUM) - BALUNACO, TRAMO: KM. 0+000 - KM. 7+904, SUBTRAMO: KM 2+300 - KM 3+300	kilómetro	1.00	1.00	0.00	0.00	12 872 746.70	12 872 746.70	0.00	Chalchihuitán	Balunaco	0	0	0
B007	9.1	Modernización del Subtramo: km. 2+300 - km. 3+300 CONSTRUCCIÓN DEL CAMINO: SACLUM - TZIZIM, TRAMO: KM. 15+000 - KM. 26+320. SUBTRAMO: KM. 18+000 - KM. 19+000	kilómetro	1.00	1.00	0.00	0.00	13 927 010.59	13 927 010.59	0.00	Chalchihuitán	Saclum	0	0	0
B008	9.1	Construcción del subtramo: km. 18+000 - km. 19+000 CONSTRUCCIÓN DEL CAMINO: YAKAMPOT - E.C. YAALCHITOM, TRAMO: KM. 0+000 - KM. 27+100, SUBTRAMO: KM. 14+500 - KM. 15+500	kilómetro	1.00	1.00	0.00	0.00	13 168 539.83	13 168 539.83	0.00	Chamula	Chamula	0	0	0
B009	9.1	Modernización del Subtramo: km. 14+500 - km. 15+500 CONSTRUCCIÓN DEL CAMINO: TZAJALTETIC - LOS RANCHOS - CORRALITO, TRAMO: KM. 0+000 - KM. 12+017, SUBTRAMO: KM. 11+000 - KM. 12+017	kilómetro	1.01	1.01	0.00	0.00	13 561 725.89	13 561 725.89	0.00	Chamula	Chamula	0	0	0
B010	9.1	Modernización del subtramo: km. 11+000 - km. 12+017 CONSTRUCCIÓN DEL CAMINO: YAALVACASH - E.C. YUTNIONTIC, TRAMO: KM 0+000 - KM 9+400. SUBTRAMO: KM 8+100 - KM 9+400	kilómetro	1.30	1.30	0.00	0.00	16 143 215.13	16 143 215.13	0.00	Chamula	Yutnionic	0	0	0
B011	9.1	Modernización del subtramo: km. 8+100 - km. 9+400 CONSTRUCCIÓN DEL CAMINO: E.C. KM. 10+000 DEL TRAMO: (CRUZTON - LAS OLLAS) - CHILIMJOVELTIC, TRAMO: KM. 0+000 - KM. 8+640, SUBTRAMO: KM. 2+750 - KM. 3+750	kilómetro	1.00	1.00	0.00	0.00	12 070 533.46	0.00	0.00	Chamula	Chilimjoveltic	0	0	0
B012	9.1	Modernización del subtramo: km. 2+750 - km. 3+750 CONSTRUCCIÓN DEL CAMINO: SANTA ROSA - FRONTERA MEXIQUITO, TRAMO KM. 10+000 - KM 21+260, SUBTRAMO: KM. 17+200 - 18+200	kilómetro	1.00	1.00	0.00	0.00	12 299 304.79	12 299 304.79	0.00	Chanal	Frontera Mexiquito	0	0	0
B013	9.1	Modernización del subtramo: km. 17+200 - 18+200 CONSTRUCCIÓN DEL CAMINO: E.C. (CHANAL - LA MENDOZA) - SAKCHIBALTE, TRAMO: KM 0+000 - KM 4+140, SUBTRAMO: KM. 1+000 - KM. 2+000	kilómetro	1.00	1.00	0.00	0.00	10 952 670.61	10 952 670.61	0.00	Chanal	Chanal	0	0	0
B014	9.1	Modernización del Subtramo: Km. 1+000 - Km. 2+000 CONSTRUCCIÓN DEL CAMINO: YABTECLUM - PUEBLA, TRAMO: KM. 0+000 - KM. 12+000, SUBTRAMO: KM. 10+500 - KM. 12+000	kilómetro	1.50	1.50	0.00	0.00	16 674 014.32	16 674 014.32	0.00	Chenalhó	Puebla	0	0	0
B015	9.1	Modernización del subtramo: km. 10+500 - km. 12+000 CONSTRUCCIÓN DEL CAMINO: SAN JOSÉ EL CONTENTO - SIBACA - GUAQUITEPEC; TRAMO: KM. 0+000 - KM. 28+713.50; SUBTRAMO: KM. 18+000 - KM. 19+000	kilómetro	1.00	1.00	0.00	0.00	13 912 935.04	13 912 935.04	0.00	Chilón	Guaquitepec	0	0	0
B017	9.1	Modernización del subtramo: km. 18+000 - Km. 19+000 CONSTRUCCIÓN DEL CAMINO: E.C. (HUIXTAN - OXCHUC) - BUENA VISTA; TRAMO: KM. 0+000 - KM. 5+590.84, SUBTRAMO: KM. 5+000 - KM. 5+590.84	kilómetro	1.00	1.00	0.00	0.00	8 328 302.77	8 328 302.77	0.00	Huixtán	Buenavista	0	0	0
B018	9.1	Modernización del Subtramo: km. 5+000 - km. 5+590.84 CONSTRUCCIÓN DEL CAMINO: E.C. (HUIXTÁN - OXCHUC) - LOS RANCHOS, TRAMO: KM. 0+000 - KM. 7+500, SUBTRAMO: KM. 2+000 - KM. 3+000	kilómetro	0.59	0.59	0.00	0.00	12 634 674.82	12 634 674.82	0.00	Huixtán	Los Ranchos	0	0	0

Ente Público: Comisión de Caminos e Infraestructura Hidráulica

CLAVE DEL PROYECTO	OBJETIVO DE DESARROLLO SOSTENIBLE	SUBFUNCIÓN / TIPO DE PROYECTO PROYECTOS / METAS (CONCEPTOS)	UNIDAD DE MEDIDA	METAS				PRESUPUESTO APROBADO (PESOS)	PRESUPUESTO MODIFICADO (PESOS)	PRESUPUESTO DEVENGADO (PESOS)	BENEFICIARIOS				
				PROGRAM. ANUAL	MODIF. ANUAL	ALCANZ. AL PERIODO	% CUMPLIM/ MODIF.				MUNICIPIO	LOCALIDAD	MUJER	HOMBRE	PERSONA
B019	9.1	Modernización del subtramo: km. 2+000 - km. 3+000 CONSTRUCCIÓN DEL CAMINO: YALCOOK - RAFAEL RAMÍREZ - RAFAEL PASCASIO GAMBOA - NUEVO SANTIAGO, TRAMO: KM. 0+000 - KM. 3+500; SUBTRAMO: KM. 26+000 - KM. 27+000	kilómetro	1.00	1.00	0.00	0.00	14 379 079.77	14 379 079.77	0.00	Las Margaritas	Rafael Ramirez	0	0	0
B020	9.1	Modernización del Subtramo: km. 26+000 - Km. 27+000 CONSTRUCCIÓN DEL CAMINO: E.C. (LAGOS DE MONTEBELLO - MARQUÉS DE COMILLAS) - JERUSALÉN - GUADALUPE TEPEYAC, TRAMO: KM. 0+000 - KM. 25+000, SUBTRAMO: KM. 4+000 - KM. 7+000	kilómetro	1.00	1.00	0.00	0.00	35 407 938.76	0.00	0.00	Las Margaritas	Nuevo Santo Tomas	0	0	0
B021	9.1	Modernización del subtramo: km. 4+000 - km. 7+000 CONSTRUCCIÓN DEL CAMINO: CHIMÚM'CUM - AL MOJON CHAMULA, TRAMO: KM. 0+000 - KM. 9+420, SUBTRAMO: KM. 2+000 - KM. 3+000	kilómetro	3.00	3.00	0.00	0.00	14 434 614.75	12 371 448.36	0.00	Mitontic	Mitontic	0	0	0
B022	9.1	Modernización del subtramo: km. 2+000 - km. 3+000 CONSTRUCCIÓN DEL CAMINO: E.C. ROBERTO BARRIOS - ARIMATEA, TRAMO DEL KM. 0+000 - KM. 3+520, CONSTRUCCIÓN DEL SUBTRAMO: DEL KM. 2+500 - KM. 3+520	kilómetro	1.00	1.00	0.00	0.00	9 576 338.73	9 576 338.73	2 744 941.17	Palenque	Arimatea	0	0	0
B023	9.1	Construcción del Subtramo: del km. 2+500 - km. 3+520 CAMINO: SAN ISIDRO - ISLA SAN JOSE, TRAMO: KM. 0+000 - KM. 15+000; SUBTRAMO: KM. 9+000 - KM. 10+000	kilómetro	1.02	1.02	0.02	2.25	13 967 449.47	13 967 449.47	3 990 757.18	Pijijapan	Isla San José	0	0	0
B024	9.1	Construcción del Subtramo: km. 9+000 - km. 10+000 CAMINO: PIJJIAPAN - PLAN DE AYALA; TRAMO: KM. 0+000 - KM. 15+000	kilómetro	1.00	1.00	0.01	1.00	15 040 663.45	15 040 663.45	4 353 633.56	Pijijapan	Plan De Ayala	0	0	0
B025	9.1	Construcción del Subtramo: km. 6+000 - km. 7+000 CONSTRUCCIÓN DEL CAMINO: SAN FERNANDO - MONTERREY - LAS MARAVILLAS, TRAMO: KM. 0+000 - KM. 20+000, SUBTRAMO: KM. 8+000 - KM. 9+000.	kilómetro	1.00	1.00	0.01	1.00	13 641 127.66	13 641 127.66	0.00	San Fernando	San Fernando	0	0	0
B026	9.1	Modernización del subtramo: km. 8+000 - km. 9+000. CONSTRUCCIÓN DEL CAMINO: SAN FERNANDO - COLONIA CUAUHTEMOC, TRAMO: KM. 0+000 - KM. 9+000; SUBTRAMO: KM. 1+000 - KM. 2+000	kilómetro	1.00	1.00	0.00	0.00	12 674 605.37	12 674 605.37	0.00	San Fernando	San Fernando	0	0	0
B027	9.1	Modernización del subtramo: km. 1+000 - km. 2+000 CONSTRUCCIÓN DEL CAMINO: E.C. (SIMOJOVEL - HUITIUPÁN - SAN RAFAEL, TRAMO: KM. 0+000 - KM. 12+500; SUBTRAMO: KM. 2+000 - KM. 3+000)	kilómetro	1.00	1.00	0.00	0.00	11 265 621.22	11 265 621.22	0.00	Simojoval	Simojoval De Alende	0	0	0
B028	9.1	Modernización del Subtramo: Km. 2+000 - Km. 3+000 CONSTRUCCIÓN DEL CAMINO: E.C. (SIMOJOVEL - EL BOSQUE) - EJIDO LUIS ESPINOSA, TRAMO: KM. 0+000 - KM. 6+000; SUBTRAMO: KM. 1+000 - KM. 2+260	kilómetro	1.00	1.00	0.00	0.00	17 389 591.22	17 389 591.22	0.00	Simojoval	Simojoval De Alende	0	0	0
B029	9.1	Modernización del Tramo: km. 0+000 - km. 16+000 (T.A.) CONSTRUCCIÓN DEL CAMINO: E.C. (TECPATÁN - RAUDALES MALPASO) - EJIDO ESPERANZA DE LOS POBRES, TRAMO: KM. 0+000 - KM. 36+000; SUBTRAMO: KM. 18+000 - KM. 19+000	kilómetro	1.00	1.00	0.00	0.00	13 590 861.63	13 590 861.63	0.00	Tecpatán	Esperanza De Los Pobres	0	0	0
B031	9.1	Modernización del Subtramo: Km. 18+000 - Km. 19+000 CONSTRUCCIÓN DEL CAMINO: E.C. ALDAMA - SANTA MARTHA - XUXCHEN, TRAMO: KM. 0+000 - KM. 8+760, SUBTRAMO: KM. 7+200 - KM. 8+760	kilómetro	1.56	1.56	0.00	0.00	20 143 141.40	20 143 141.40	0.00	Aldama	Xuxchen	0	0	0
B032	9.1	Construcción del subtramo: km. 7+200 - km. 8+760 CONSTRUCCIÓN DEL CAMINO: EJIDO BELISARIO DOMINGUEZ - SAN ANTONIO CARIDAD - CRUCERO SANTA MARTHA, TRAMO: KM. 0+000 - KM. 7+000, SUBTRAMO: KM. 1+000 - KM. 2+000	kilómetro	1.00	1.00	0.00	0.00	12 304 614.04	12 304 614.04	0.00	Chenalhó	Santa Martha	0	0	0
B033	9.1	Modernización del Subtramo: Km. 1+000 - Km. 2+000 CONSTRUCCIÓN DEL CAMINO: E.C. (SUYTIC - SANTO DOMINGO) MUCTAHUITZ, TRAMO: KM. 0+000 - KM. 4+796.10, SUBTRAMO: KM. 1+000 - KM. 2+000	kilómetro	1.00	1.00	0.00	0.00	11 782 626.57	11 782 626.57	0.00	Larrainzar	Muctahuitz	0	0	0
B034	9.1	Modernización del subtramo: km. 1+000 - km. 2+000 CONSTRUCCIÓN DEL CAMINO: E.C. PARAISO DEL GRIJALVA - RIO JORDAN, TRAMO: KM. 0+000 - KM. 7+000; SUBTRAMO DEL KM. 0+250 - KM. 2+000	kilómetro	1.00	1.00	0.00	0.00	17 038 667.92	17 038 667.92	4 883 028.89	Venustiano Carranza	Venustiano Carranza	0	0	0
B035	9.1	Modernización del Subtramo del km. 0+250 - km. 2+000 CONSTRUCCIÓN DEL CAMINO: YITIC - YUTUK UM, TRAMO: KM. 0+000 - KM. 1+200, SUBTRAMO: KM. 0+000 - KM. 1+200	kilómetro	1.75	1.75	0.05	3.00	11 093 892.27	11 093 892.27	0.00	Chamula	Yitic	0	0	0
B036	9.1	Modernización del subtramo: km. 0+000 - km. 1+200 CAMINO: EJIDO ARCOTETE - E.C. (SAN CRISTOBAL - TENEJAPA), TRAMO: KM. 0+000 - KM. 2+844	kilómetro	1.20	1.20	0.00	0.00	24 839 549.48	24 839 549.48	7 314 024.21	San Cristóbal de Las Casas	San Cristobal De Las Casas	0	0	0
B037	9.1	Construcción del Subtramo: km. 0+000 al km. 2+844 CONSTRUCCIÓN DEL CAMINO: EL BOSQUE - CHABAJEBAL, TRAMO: KM. 0+000 - KM. 12+989, SUBTRAMO: KM. 4+300 - KM. 6+000	kilómetro	2.84	2.84	0.03	1.00	23 518 368.48	23 518 368.48	0.00	El Bosque	El Bosque	0	0	0
B038	9.1	Modernización del subtramo: km. 4+300 - km. 6+000 CONSTRUCCIÓN DEL CAMINO: SIMOJOVEL - PUEBLO NUEVO SITALA, TRAMO: KM. 20+000 - KM. 37+000; SUBTRAMO: KM. 20+000 AL KM. 21+000.	kilómetro	1.70	1.70	0.00	0.00	11 778 199.80	11 778 199.80	0.00	Simojoval	Simojoval	0	0	0
B040	9.1	Modernización del subtramo: km. 20+000 al km. 21+000 CONSTRUCCIÓN DEL CAMINO: EL NANCE - PUERTO RICO, TRAMO: KM. 27+000 - KM. 32+000, SUBTRAMO: KM. 27+000 - KM. 29+000	kilómetro	1.00	1.00	0.00	0.00	24 633 809.69	24 633 809.69	0.00	Altamirano	Puerto Rico	0	0	0
B041	9.1	Modernización del subtramo: km. 27+000 - km. 29+000 CONSTRUCCIÓN DEL CAMINO: E.C. SAN FRANCISCO - PALESTINA, TRAMO: KM. 0+000 - KM. 9+000, SUBTRAMO: KM. 3+000 - KM. 4+000	kilómetro	2.00	2.00	0.00	0.00	12 765 930.28	12 765 930.28	0.00	Ángel Albino Corzo	Ángel Albino Corzo	0	0	0
B043	9.1	Construcción del subtramo: km. 3+000 - km. 4+000 CONSTRUCCIÓN DEL CAMINO: E.C. (RUINAS - PALENQUE) - CUAUHTEMOC CÁRDENAS, TRAMO: KM. 0+000 - KM. 5+748.15; SUBTRAMO: KM. 0+000 - KM. 3+000	kilómetro	1.00	1.00	0.00	0.00	22 311 923.51	22 311 923.51	6 433 007.58	Palenque	Cuahtemoc Cardenas	0	0	0
		Modernización del Subtramo del km. 0+000 - km. 3+000.	kilómetro	3.00	3.00	0.03	0.85								



Ente Público: Comisión de Caminos e Infraestructura Hidráulica

CLAVE DEL PROYECTO	OBJETIVO DE DESARROLLO SOSTENIBLE	SUBFUNCIÓN / TIPO DE PROYECTO PROYECTOS / METAS (CONCEPTOS)	UNIDAD DE MEDIDA	METAS				PRESUPUESTO APROBADO (PESOS)	PRESUPUESTO MODIFICADO (PESOS)	PRESUPUESTO DEVENGADO (PESOS)	BENEFICIARIOS				
				PROGRAM. ANUAL	MODIF. ANUAL	ALCANZ. AL PERIODO	% CUMPLIM/ MODIF.				MUNICIPIO	LOCALIDAD	MUJER	HOMBRE	PERSONA
B044	9.1	CONSTRUCCIÓN DEL PUENTE SOBRE EL RIO MAJOSIK DE 35.0 M.L. UBICADO EN EL KM. 1+980, SOBRE EL CAMINO: EJIDO PUEBLA - EJIDO MIGUEL MIGUEL UTRILLA LOS CHORROS Construcción del puente sobre el río Majosik de 35.0 m.l. ubicado en el km. 1+980	Metro Lineal	35.00	35.00	0.00	0.00	21 362 068.97	0.00	0.00	Chenalhó	Ejido Miguel Utrilla Los Chorros	0	0	0
B047	9.1	CONSTRUCCIÓN DEL CAMINO: OXCHUC - CRUZTON - SAN JUAN CANCUC - GUAQUITEPEC - SITALA, TRAMO: KM. 29+500 = 3+500 AL KM. 58+000 = 32+000; SUBTRAMO: KM. 13+500 AL KM. 15+000 Modernización del Subtramo: Km. 13+500 al Km. 15+000	kilómetro	1.50	1.50	0.00	0.00	21 184 003.42	21 184 003.42	0.00	Chilón	Varias	0	0	0
B048	9.1	CAMINO: SAN MIGUEL LA SARDINA - ADOLFO RUIZ CORTINEZ, TRAMO: KM. 0+000 - KM. 6+000 Construcción del subtramo: km. 1+000 - km. 2+000	kilómetro	1.00	1.00	0.00	0.00	0.00	12 400 816.54	0.00	Tecpatán	Tecpatán	0	0	0
B049	9.1	CONSTRUCCIÓN DE PUENTE DE CAJÓN DE CONCRETO DE 12 M.L., UBICADO EN EL KM. 1+350.71, SOBRE EL CAMINO: E.C. (CHENALHÓ - PANTELHÓ) - BODEGA DE CAFE MAYA WINIC - OUESHTIC CENTRO Construcción de Puente de Cajón de Concreto de 12 M.L., Ubicado en el km. 1+350.71	Metro Lineal	12.00	12.00	0.00	0.00	0.00	8 664 181.85	42 897.96	Chenalhó	Queshtic	0	0	0
B050	9.1	CONSTRUCCIÓN DEL CAMINO: JOLTZEMEN - YUTBASH, TRAMO: KM. 0+000 - KM. 8+120; SUBTRAMO: KM. 4+440 - KM. 5+756.67 Construcción del subtramo: km. 4+440 - km. 5+756.67	kilómetro	1.31	1.31	0.00	0.00	0.00	16 041 753.60	0.00	Chamula	Yutbash	0	0	0
B051	9.1	AMPLIACIÓN DEL TRAMO: LA ANGOSTURA - SAN FRANCISCO PUJILIC (CUARTA ETAPA), TRAMO: KM. 0+000 - KM. 44+040 Construcción del puente vehicular "Shponia" de 25.00 M.L., ubicado en el km. 42+602.10	kilómetro	1.00	1.00	0.00	0.00	0.00	438 135 486.03	0.00	Venustiano Carranza	Venustiano Carranza	0	0	0
B001	9.1	PROGRAMA EMERGENTE DE CONSERVACIÓN DE CAMINOS Programa emergente de conservación de caminos	kilómetro	700.00	700.00	175.00	25.00	31 354 445.44	31 354 445.44	5 120 459.64	Tuxtla Gutiérrez	Tuxtla Gutiérrez	0	0	0
B002	9.1	SUPERVISIÓN DE LOS PROCESOS DE INTEGRACIÓN, EJECUCIÓN Y GESTIÓN DE LOS PROYECTOS DE INFRAESTRUCTURA CARRETERA Supervisión de los procesos de integración, ejecución y gestión de los proyectos de infraestructura carretera	Supervisión	180.00	180.00	45.00	25.00	29 092 304.14	29 092 304.14	6 101 533.92	Tuxtla Gutiérrez	Tuxtla Gutiérrez	0	0	0
B001	9.1	CONSERVACIÓN Y MANTENIMIENTO DE MAQUINARIA PESADA Y EQUIPO PARA LA ATENCIÓN DE LAS AFECTACIONES A LOS CAMINOS PAVIMENTADOS Y RURALES Conservación y mantenimiento de maquinaria pesada y equipo para la atención de las afectaciones a los caminos pavimentados y rurales	Mantenimiento	66.00	66.00	16.00	24.24	11 195 057.93	11 195 057.93	1 054 035.33	Tuxtla Gutiérrez	Tuxtla Gutiérrez	0	0	0
B002	9.1	CONSERVACIÓN Y MANTENIMIENTO DE VEHÍCULOS PARA LA INTEGRACIÓN, CONTROL, EJECUCIÓN Y SUPERVISIÓN DE LA OBRA PÚBLICA EN MATERIA DE INFRAESTRUCTURA CARRETERA E HIDRÁULICA Conservación y mantenimiento de vehículos para la integración, control, ejecución y supervisión de la obra pública en materia de infraestructura carretera e hidráulica	Mantenimiento	272.00	272.00	68.00	25.00	5 336 271.89	5 336 271.89	438 038.06	Tuxtla Gutiérrez	Tuxtla Gutiérrez	0	0	0

JUSTIFICACIONES

PROYECTOS		DESCRIPCIÓN
CLAVE	NOMBRE	
B053	Camino: El Parral - Revolución Mexicana - La Independencia, Tramo: Km. 33+800 - Km. 94+800	No presenta avances físicos, toda vez que el proyecto fue recientemente autorizado y se encuentra en proceso de licitación y contratación
B031	Reconstrucción del Camino: E.C. (Tecpatán Malpaso) - Francisco León (Viejo Carmen); tramo: del km. 0+000 al km. 33+800; subtramo: km. 13+000 - km. 33+800 (T.A.)	
B034	Reconstrucción del Camino: Chespal Nuevo - Pavencul, tramo: km. 0+000 al km. 27+360; subtramo: km. 0+000 - km. 20+000 (T.A.)	
B036	Reconstrucción de Puente Vehicular de 30.00 M.L. ubicado en el km. 22+000, del camino: E.C. Santa Teresa - San Manuel	
B037	Reconstrucción de Puente Vehicular de 40.00 M.L. ubicado en el km. 5+800, del camino: San Lorenzo - Copano Segunda Sección - Crucero Chipilín - Nuevo Peñitas	
B039	Reconstrucción de Puente "San Martín" de 25.00 M.L., ubicado en el km. 0+300, del Camino: A Cantón San Martín	
B042	Reconstrucción de Puente de 20.00 M.L., ubicado en el km. 0+500, del camino: E.C. (Tecpatán - Mezcalapa) - Flores Magón	
B044	Reconstrucción de Puente Vehicular Esquipulas de 90.00 M.L. ubicado en el km. 1+000 del camino: Sunuapa - Ranchería Esquipulas	



JUSTIFICACIONES

PROYECTOS		DESCRIPCIÓN
CLAVE	NOMBRE	
B045	Reconstrucción de Puente Vehicular Camoapa de 40.00 M.L. ubicado en el km. 9+200 del camino: Espejo - Sunuapa	<p>No presenta avances físicos, toda vez que el proyecto fue recientemente contratado y se encuentra en estatus por iniciar</p>  
B046	Reconstrucción de Puente Vehicular de 50.00 M.L. ubicado en el km. 1+000 del camino rural: Tectuapan - Viejo Nicapa	
B047	Reconstrucción de Puente Vehicular El Zapote de 40.00 M.L. ubicado en el km. 0+750 del camino: E.C. (Pichucalco - Tectuapan) - El Zapote	
B048	Reconstrucción de Puente Vehicular San Marcos de 30.00 M.L. ubicado en el km. 2+000 del camino: E.C. (Espejo - Sunuapa) - Camoapita 2da Sección Centro	
B049	Reconstrucción del Puente "Las Morenas" sobre el Río Maxixapa de 30.00 M.L., ubicado en el km. 4+000, del camino: Ejido Efraín A. Gutiérrez - <u>Canton Las Morenas</u>	
B050	Reconstrucción de Puente Vehicular de 35.00 M.L. ubicado en el km. 1+000, del camino: E.C. (Reforma - Aldama) - Cristo Rey - San José Limoncito.	
B051	Camino: E.C. (Fco. I. Madero - Esperanza de los Pobres) - Nvo. Vicente Guerrero - Juan Sabines, tramo: km. 0+000 - km. 0+566.30	
B052	Camino: E.C. (Tecpatán - Fco. I. Madero) - El Porvenir, tramo: km. 0+000 - km. 1+043	
B054	Reconstrucción de Puente Vehicular de 167.72 M.L. ubicado en el km. 2+400 del camino rural: Nuevo Juan del Grijalva - Sayula	



JUSTIFICACIONES

PROYECTOS		DESCRIPCIÓN
CLAVE	NOMBRE	
B048	Camino: San Miguel La Sardina - Adolfo Ruiz Cortinez, tramo: km. 0+000 - km. 6+000	
B049	Construcción de Puente de Cajón de Concreto de 12 M.L., Ubicado en el km. 1+350.71, sobre el Camino: E.C. (Chenalhó - Pantelhó) - Bodega de Cafe Maya Winic - Queshtic Centro	
B050	Construcción del camino: Joltzemen - Yutbash, tramo: km. 0+000 - km. 8+120; subtramo: km. 4+440 - km. 5+756.67	
B051	Ampliación del tramo: La Angostura - San Francisco Pujiltic (Cuarta Etapa), tramo: km. 0+000 - km. 44+040	
B004	Rehabilitación del Camino: Nicolás Bravo - La Gloria, Tramo: Km. 0+000 - Km. 8+400 (T.A.)	
B005	Rehabilitación del Camino: Estación Palenque - La Libertad, Tramo: Km. 0+000 - Km. 37+300, subtramo: km. 24+000 - km 33+000	
B013	Rehabilitación del Camino: E.C. Km. 161.3 (Pueblo Nuevo - Rincon Chamula) - San Felipe, Tramo: Km. 0+000 - Km. 5+600 (T.A.)	
B014	Rehabilitación del camino rural: E.C. (Ángel Albino Corzo - Finca Prusia) - Piedra Blanca - Monterrey, tramo: km. 0+000 - km. 11+000 (T.A.)	



JUSTIFICACIONES

PROYECTOS		DESCRIPCIÓN
CLAVE	NOMBRE	
B016	Camino Rural: Ría. Rinconcito - Entronque San Juan el Alto Gil Pérez, Tramo: Km. 0+000 - Km. 11+200	 
B017	Camino Rural: Galeana 1a. - Palestina, Tramo: Km. 0+000 - Km. 3+800	
B018	Rehabilitación del camino: Yajalón - Lázaro Cárdenas, tramo: km. 0+000 - km. 6+500 (T.A.)	
B019	Rehabilitación del Camino: E.C. (Pueblo Nuevo - Jitotol) - Arroyo Grande - Ejido Sonora, tramo: km. 0+000 - km. 7+560, subtramo: km. 5+000 - km. 6+500	
B022	Rehabilitación del Camino: San Nicolás - Montecristo de Guerrero, tramo: km. 0+000 - km. 8+160 (T.A.)	
B025	Rehabilitación del Camino Rural: Ixhuatán - San Miguel; Tramo: Km. 0+000 - Km. 16+000 (T.A.)	
B033	Programa de Supervisión, Seguimiento, Estudios y Evaluación de Obras de Infraestructura Carretera	

JUSTIFICACIONES


PROYECTOS		DESCRIPCIÓN
CLAVE	NOMBRE	
B001	Construcción del camino: E.C. (Icalumtic – Aldama), tramo: km. 0+000 – km. 7+120, subtramo: km. 6+200 km. 7+120	 
B002	Construcción del camino: E.C. (Agustín Rubio - Ignacio Zaragoza) - Cerro Las Campanas - Villaflores - San Lorenzo - Reforma y Planada, tramo: km. 0+000 - km. 27+000; subtramo: km. 17+600 - km. 19+000	
B003	Construcción del camino: Jaltenango – Queretaro, tramo: km. 0+000 – km. 6+000, subtramo km. 1+700 – km. 2+700	
B005	Construcción del camino: E.C. (Bochil - Luis Espinosa) - Garrido Canaval (Chavarría), tramo: km. 0+000 - km. 11+000, subtramo: km. 7+000 - km. 8+000	
B006	Construcción del camino: E.C. (Chalchihuitan - Tzacucum) - Balunaco, tramo: km. 0+000 - km. 7+904, subtramo: km 2+300 - km 3+300	
B007	Construcción del camino: Saclum - Tzizim, tramo: km. 15+000 - km. 26+320, subtramo: km. 18+000 - km. 19+000	
B008	Construcción del camino: Yakampot - E.C. Yaalchitom, tramo: km. 0+000 - km. 27+100, subtramo: km. 14+500 - km. 15+500	

JUSTIFICACIONES

PROYECTOS		DESCRIPCIÓN
CLAVE	NOMBRE	
B009	Construcción del camino: Tzajaltetic - Los Ranchos - Corralito, tramo: km. 0+000 – km. 12+017, subtramo: km. 11+000 - km. 12+017	<p>No presenta presupuesto devengado, toda vez que el proyecto se encuentra en espera de validación de recursos presupuestarios</p>  
B010	Construcción del camino: Yaalvacash - E.C. Yutniontic, tramo: km 0+000 - km 9+400, subtramo: km 8+100 - km 9+400	
B011	Construcción del camino: E.C. km. 10+000 del tramo: (Cruzton - Las Ollas) - Chilimjoeltic, tramo: km. 0+000 – km. 8+640, subtramo: km. 2+750 - km. 3+750	
B012	Construcción del camino: Santa Rosa - Frontera Mexiquito, tramo km. 10+000 - km 21+260, subtramo: km. 17+200 - 18+200	
B013	Construcción del Camino: E.C. (Chanal - La Mendoza) - Sakchibalte, tramo: km 0+000 - km 4+140, Subtramo: Km. 1+000 - Km. 2+000	
B014	Construcción del camino: Yabteclum - Puebla, tramo: km. 0+000 – km. 12+000, subtramo: km. 10+500 - km. 12+000	
B015	Construcción del camino: San José El Contenido - Sibaca - Guaquitepec; tramo: km. 0+000 - km. 28+713.50; subtramo: km. 18+000 - Km. 19+000	

JUSTIFICACIONES

PROYECTOS		DESCRIPCIÓN
CLAVE	NOMBRE	
B017	Construcción del Camino: E.C. (Huixtan - Oxchuc) - Buena Vista; tramo: km. 0+000 - km. 5+590.84, subtramo: km. 5+000 - km. 5+590.84	
B018	Construcción del Camino: E.C. (Huixtán - Oxchuc) - Los Ranchos, tramo: km. 0+000 - Km. 7+500, subtramo: km. 2+000 - km. 3+000	
B019	Construcción del camino: Yalcook - Rafael Ramírez - Rafael Pascasio Gamboa - Nuevo Santiago, Tramo: Km. 0+000 - Km. 31+500; Subtramo: km. 26+000 - Km. 27+000	
B020	Construcción del camino: E.C. (Lagos de Montebello - Marqués de Comillas) - Jerusalén - Guadalupe Tepeyac, tramo: km. 0+000 - km. 25+000, subtramo: km. 4+000 - km. 7+000	
B021	Construcción del camino: Chimúm'cum - Al Mojon Chamula, tramo: km. 0+000 - km. 9+420, subtramo: km. 2+000 - km. 3+000	
B025	Construcción del camino: San Fernando - Monterrey - Las Maravillas, tramo: km. 0+000 - km. 20+000, subtramo: km. 8+000 - km. 9+000.	
B026	Construcción del camino: San Fernando - Colonia Cuauhtemoc, tramo: km. 0+000 - km. 9+000; subtramo: km. 1+000 - km. 2+000	




JUSTIFICACIONES

PROYECTOS		DESCRIPCIÓN
CLAVE	NOMBRE	
B027	Construcción del Camino: E.C. (Simojovel - Huitiupán) - San Rafael; Tramo: Km. 0+000 - Km. 12+500; Subtramo: Km. 2+000 - Km. 3+000	
B028	Construcción del Camino: E.C. (Simojovel - El Bosque) - Ejido Luis Espinosa, Tramo: Km. 0+000 - Km. 6+000; Subtramo: Km. 1+000 - Km. 2+260	
B029	Construcción del Camino: E.C. (Tecpatán - Raudales Malpaso) - Ejido Esperanza de Los Pobres, Tramo: Km. 0+000 - Km. 36+000; Subtramo: Km. 18+000 - Km. 19+000	
B031	Construcción del camino: E.C. Aldama - Santa Martha - Xuxchen, tramo: km. 0+000 - km. 8+760, subtramo: km. 7+200 - km. 8+760	
B032	Construcción del camino: Ejido Belisario Dominguez - San Antonio Caridad - Crucero Santa Martha, tramo: km. 0+000 - km. 7+000, Subtramo: Km. 1+000 - Km. 2+000	
B033	Construcción del camino: E.C. (Suytic - Santo Domingo) Muctahuitz, tramo: km. 0+000 - km. 4+796.10, subtramo: km. 1+000 - km. 2+000	
B035	Construcción del camino: Yitic - Yutuk Um, tramo: km. 0+000 - km. 1+200, subtramo: km. 0+000 - km. 1+200	

JUSTIFICACIONES


PROYECTOS		DESCRIPCIÓN
CLAVE	NOMBRE	
B037	Construcción del camino: El Bosque - Chabajebal, tramo: km. 0+000 - km. 12+989, subtramo: km. 4+300 - km. 6+000	
B038	Construcción del camino: Simojovel - Pueblo Nuevo Sitala, tramo: km. 20+000 - km. 37+000; subtramo; km. 20+000 al km. 21+000.	
B040	Construcción del Camino: El Nance – Puerto Rico, tramo: km. 27+000 - km. 32+000, subtramo: km. 27+000 - km. 29+000	
B041	Construcción del camino: E.C. San Francisco - Palestina, tramo: km. 0+000 - km. 9+000, subtramo: km. 3+000 - km. 4+000	
B047	Construcción del Camino: Oxchuc - Cruzton - San Juan Cancuc - Guaquitepec - Sitala, tramo: Km. 29+500 = 3+500 al Km. 58+000 = 32+000; Subtramo: Km. 13+500 al Km. 15+000	
B012	Reconstrucción del Camino: Chicoasén - Tecpatan - Malpaso, Tramo: Km. 0+000 - Km. 98+200 (T.A.)	
B044	Construcción del puente sobre el río Majosik de 35.0 m.l. ubicado en el km. 1+980, sobre el camino: Ejido Puebla - Ejido Miguel Miguel Utrilla Los Chorros	

No presenta presupuesto modificado, ni devengado, toda vez que el proyecto fue recientemente validado con una reducción por traspaso y se encuentra en espera de la autorización de la reducción del recurso




JUSTIFICACIONES

PROYECTOS		DESCRIPCIÓN
CLAVE	NOMBRE	
B001	Camino: Faja de Oro - Iturbide - El Águila, tramo: km. 0+000 - km. 13+800	
B002	Reconstrucción del Camino: Julián Grajales - El Parral, tramo: km. 17+000 - Km. 33+800	
B003	Camino: Chicomuselo - Rizo de Oro, tramo: km. 0+000 al km. 36+800	
B006	Camino: Villa Corzo - Monterrey, tramo: km. 0+000 - km. 19+200	
B008	Camino: Tuxtla Chico – Sección Margaritas (Santa Rosa)- Cacahoatán, Tramo: Km. 0+000 – Km. 5+800	
B011	Reconstrucción del Camino: La Independencia - La Concordia, Tramo: Km. 0+000 - Km. 18+000 (T.A.)	
B021	Reconstrucción del camino: Simojovel - La Pimienta, tramo: km. 0+000 - km. 8+800, subtramo: km. 0+000 - km. 8+160 (T.A.)	





JUSTIFICACIONES

PROYECTOS		DESCRIPCIÓN
CLAVE	NOMBRE	
B023	Reconstrucción del Camino: E.C. (Chenalho - Pantelho) - Bodega del Cafe Maya Winic - Queshtic Centro; tramos: km. 0+000 - km. 1+330 y km. 0+000 - km. 0+081.62 (Ramal a Poblado Queshtic)	<p>Proyectos con un porcentaje menor al 25%, debido a su inicio de periodo contractual, con fecha de inicio 01 de marzo; dicho avance es lo presentado por el área operativa.</p>
B024	Reconstrucción del Camino: Copainala - Coapilla - Ocoatepec; tramo: km. 0+000 al km. 43+100 (T.A.)	
B026	Reconstrucción del Camino: San Cristobal - Tenejapa - Cancuc, tramo: km. 0+000 - km. 54+500; Reconstruccion del subtramo: km. 26+000 al km. 54+500 (T.A.)	
B027	Reconstrucción del Camino: El Contento - Sibaca - Guaquitepec - San Juan Cancuc, tramo: km. 0+000 - km. 28+713.50; subtramo: km. 0+000 al km. 15+050 (T.A.)	
B028	Reconstrucción del Camino: San Juan Cancuc - Guaquitepec - Sitala, tramo: km. 0+000 - km. 32+000; subtramo: km. 0+000 al km. 13+500 (T.A.)	
B030	Reconstrucción del Camino: Pichucalco - Juarez - Reforma - Boca de Limon, tramo: km. 0+000 - km. 57+100; subtramo: km. 17+000 al km. 22+000 (T.A.)	
B035	Reconstrucción del Camino: San Cristobal - Pozo Colorado - Laguna Grande - San Lucas - Chiapilla, tramo: km. 0+000 - km. 37+100; subtramo: km. 20+000 - km. 37+100 (T.A.)	




JUSTIFICACIONES

PROYECTOS		DESCRIPCIÓN
CLAVE	NOMBRE	
B038	Reconstrucción de Puente Vehicular de 20.00 M.L. ubicado en el km. 1+900, del camino: E.C. (Ocozocoautla - Domingo Chanona) - La Gloria - El Ocote	
B040	Reconstrucción de Puente "El Chorro" sobre el Rio El Charro de 20.00 M.L., ubicado en el km. 1+300, del camino: Cantón Cuyamiapa - Ejido Nueva Victoria	
B041	Reconstrucción de Puente Vehicular Shoctic de 22.00 M.L. ubicado en el km. 0+210, del camino: Petalcingo - Sabanilla	
B043	Reconstrucción de Puente Vehicular de 30.00 M.L. ubicado en el km. 0+100, del camino: Jol Sacum - La Bretaña - Pamalvil	
B022	Construcción del camino: E.C. Roberto Barrios – Arimatea, tramo del km. 0+000 – km. 3+520, construcción del subtramo: del km. 2+500 - km. 3+520	
B023	Camino: San Isidro – Isla San Jose, tramo: km. 0+000 - km. 15+000; Subtramo: km. 9+000 - km. 10+000.	
B024	Camino: Pijijiapan – Plan de Ayala; tramo: km. 0+000 - km. 15+000.	




JUSTIFICACIONES

PROYECTOS		DESCRIPCIÓN
CLAVE	NOMBRE	
B034	Construcción del camino: E.C. Paraiso del Grijalva - Rio Jordan, tramo: km. 0+000 - km. 7+000; subtramo del km. 0+250 - km. 2+000	
B036	Camino: Ejido Arcotete - E.C. (San Cristobal - Tenejapa), tramo: km. 0+000 - km. 2+844	
B043	Construcción del Camino: E.C. (Ruinas - Palenque) - Cuauhtémoc Cárdenas, tramo: km. 0+000 - km. 5+748.15; subtramo: km. 0+000 - km. 3+000	
B001	Conservación y Mantenimiento de Maquinaria Pesada y Equipo para la atención de las afectaciones a los Caminos Pavimentados y Rurales	
		Proyecto de continuidad para pagos y sueldos de personal eventual, cuenta con un porcentaje menor al 25%, debido a su programación trimestral.